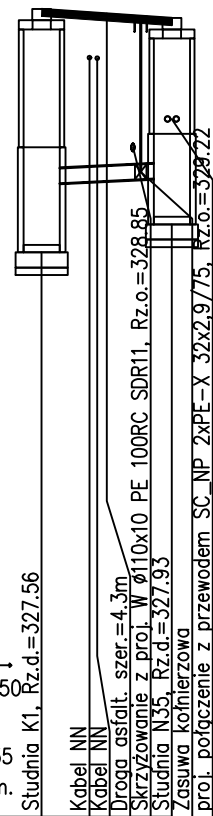


OZNACZENIE PROFILU:  
POZIOM PORÓWNAWCZY

RZĘDNA TERENU ISTN.			
RZĘDNA DNA KANAŁU			
ZAGŁĘBIENIE DNA KANAŁU	2.32	328.36	330.68
SPADKI, DŁUGOŚCI		2%	4.31m
ŚREDNICA, MATERIAŁ			Kam. DN200
ODLEGŁOŚCI	0.00		4.31
HEKTOMETRY		K1	N35

320.00 m n.p.m.

1:100  
1:250



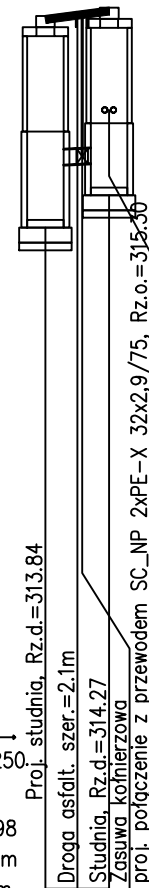
N70  
320.00m  
n.p.m.

1:100  
1:250



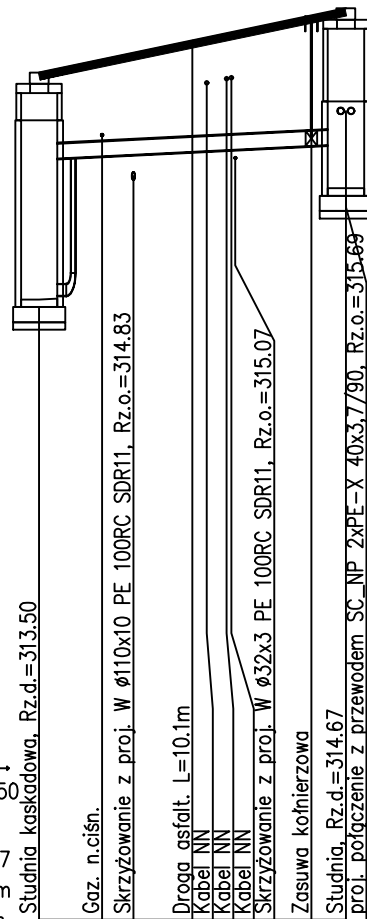
N98  
305.00m  
n.p.m.

1:100  
1:250



N117  
305.00m  
n.p.m.

1:100  
1:250



		<b>INVEST-MAP Łukasz Muzyk</b> adres: al. Korfańtego 55/33, 40-161 Katowice, tel: 510527123, e.mail: biuro@invest-map.pl NIP: 873-285-90-02, REGON: 120997670			
		<b>MIKOŁÓW, UL. BOLESŁAWA ŚMIAŁEGO, GWARKÓW, PLK. WŁADYSŁAWA KIELBASY, KOWNACKIEJ, KOWALSKA</b>			
OBIEKT/ADRES:					
INWESTOR:	<b>ZAKŁAD INŻYNIERII MIEJSKIEJ SPÓŁKA Z O.O, UL. KOLEJOWA 4, 43-190 MIKOŁÓW</b>				
TEMAT PROJEKTU:	<b>„PRZEBUDOWA ORAZ ROZBUDOWA SIECI WODOCIĄGOWEJ I SIECI CIEPŁOWNICZEJ WRAZ Z PRZYŁĄCZAMI DO BUDYNKÓW W REJONIE ULIC BOLESŁAWA ŚMIAŁEGO, GWARKÓW, PLK. W. KIELBASY W MIKOŁOWIE” TOM 1 PRZEBUDOWA SIECI WODOCIĄGOWEJ WRAZ Z PRZYŁĄCZAMI</b>				
TEMAT RYSUNKU:	<b>PROFILE PODŁUŻNE ODWODNIENIA SIECI CIEPŁOWNICZEJ</b>				
Projektant:	mgr inż. P. Muzyk Upr. Nr: MAP/0310/PWBS/16	SPECJALNOŚĆ: instalacje sanitarne	PODPIS:	DATA: 07.2020	STADIUM: PW
Sprawdzający:	mgr inż. S. Czogała-Cybul Upr. Nr: SLK/6690/PBS/16	instalacje sanitarne		SKALA: 1:100/250	NR RYSUNKU: IS-III-07
Opracował:	mgr inż. Dorota Gieroń	-			